





























Umweltbericht mit naturschutzrechtlicher Eingriffsregelung
 Bebauungsplan Nr. 50 „Sondergebiet Nahversorgung an der Reriker Straße“ der Stadt Ostseebad Kühlungsborn

Anlage 1: Karte der Biotoptypen und Planvorhaben

Legende

-  Geltungsbereich B-Plan
-  Sondergebietsflächen
- Biotoptypen**
-  ACL. Lehmacker
-  BBG. Baumgruppe
-  BFX. Feldgehölz
-  BLR. Ruderalgebüsch
-  BLY. Gebüsch aus überwiegend nichtheimischen Sträuchern
-  FGB. Graben mit intensiver Instandhaltung
-  FGX. Graben, trocken gefallen oder zeitweilig wasserführend, extensive oder keine Instandhaltung
-  OER. Verdichtetes Einzel- und Reihengebiet
-  OIG. Gewerbegebiet
-  OVL. Straße
-  OVP. Parkplatz
-  PER/PEG. Zierrasen/Beet/Rabatte
-  PHZ. Siedlungshecke aus heimischen Gehölzen
-  PSJ. Sonstige Grünanlage ohne Altbäume
-  PWX. Siedlungsgehölz aus heimischen Baumarten
-  RHU. Ruderale Staudenflur frischer bis trockener Mineralstandorte
-  RHU/RHK. Ruderale Staudenflur/Kriechrasen - Mischbestand
-  SYW. Wasserspeicher
-  VHD. Hochstaudenflur stark entwässerter Moor- und Summstandorte
-  VSZ. Standorttypischer Gehölzsaum an Fließgewässern
-  WXA. Schwarzerlenbestand
-  BBA - Älterer Einzelbaum
-  BBJ - Jüngerer Einzelbaum
- Schutzstatus Einzelbäume**
-  Einzelbäume nach § 18 NatSchAG M-V
-  nicht geschützt
-  Waldverlust

